

# Dossier de presse de la Boucle de la Moselle France



# SOMMAIRE

|   |         |  |         |
|---|---------|--|---------|
| INTRODUCTION :<br>LE TOURISME AUTREMENT                   | page 3  | <b>3</b> LA PETITE REINE,<br>UNE AUTRE IDÉE DU TOURISME FAMILIAL |         |
| <b>1</b> OPÉRATION SÉDUCTION                              |         | ▶ <i>À la croisée des grands itinéraires... et des pratiques</i> | page 18 |
| ▶ <i>Les acteurs du projet</i>                            | page 6  | ▶ <i>Une pratique familiale sécurisée</i>                        | page 19 |
| ▶ <i>Le vélo au cœur de l'offre</i>                       | page 7  | ▶ <i>Week-end et courts séjours à vélo</i>                       | page 20 |
| <b>2</b> UN CONCENTRÉ DE LORRAINE                         |         | <b>4</b> ENTRE PLAISANCE ET PLAISIR                              |         |
| ▶ <i>Un bâti d'exception</i>                              |         | PORT DE NANCY SAINT-GEORGES, LA VIE EN BLEU                      | page 25 |
| LIVERDUN, UN ÉCRIN D'HISTOIRE EN BORD DE MOSELLE          | page 10 | PORT DE TOUL, LE GRAND EST VOUS TEND LES BRAS                    | page 25 |
| NANCY ET SES JOYAUX ARCHITECTURAUX                        | page 10 | ▶ <i>Navigation... mais pas seulement</i>                        | page 25 |
| CATHÉDRALE DE TOUL, GOTHIQUE ET FLAMBOYANTE               | page 11 | <b>5</b> CAMPING-CARS :<br>PLUS PAISIBLE SERA LA HALTE           | page 28 |
| VILLEY-SAINT-ETIENNE, UN DES PLUS BEAUX VILLAGES LORRAINS | page 11 | <b>6</b> RANDONNÉE URBAINE, RANDONNÉE TERROIR                    |         |
| ▶ <i>Places fortes, un patrimoine commun</i>              |         | ▶ <i>Sur terre ou... sous terre</i>                              | page 29 |
| VILLEY-LE-SEC, ARCHÉTYPE DU VILLAGE DÉFENSIF              | page 12 | UN AVENIR TOURISTIQUE PROMETTEUR                                 | page 30 |
| ▶ <i>Terres gourmandes</i>                                |         | CONTACTS   | page 31 |
| LES VINS DU TOULOIS : ROUGE, BLANC OU GRIS                | page 13 |  |         |
| MADELEINE DE LIVERDUN, PETITE GOURMANDISE D'AUTREFOIS     | page 13 |  |         |
| ▶ <i>Une nature préservée</i>                             |         |  |         |
| FORÊT DE HAYE, LE VERT VOUS VA SI BIEN                    | page 14 |  |         |
| MARON, À LA CROISÉE DES BALADES                           | page 14 |  |         |
| ▶ <i>Mémoire minière</i>                                  | page 15 |  |         |



# LE TOURISME AUTREMENT

*En développement depuis une vingtaine d'années, la boucle de la Moselle est aujourd'hui une réalité. Portée par l'ensemble des acteurs publics et privés concernés, cette possibilité de vivre le tourisme autrement est à même de séduire un large public.*

*Urbaine et rurale, elle déroule, sur 95 kilomètres, les paysages et les sites remarquables qui la jalonnent et qui donnent au cœur de la Meurthe-et-Moselle un capital de séduction certain. Territoires élargis et complémentaires par le biais de collaborations transfrontalières ou transrégionales, offre diversifiée et intermodalité sont autant d'atouts venant renforcer son attractivité.*

*Les champs d'évolution de la destination restent importants et plusieurs chantiers sont en cours (nouveaux supports de communication, thématisation de tronçons misant sur la complémentarité des pratiques). La Boucle de la Moselle est dotée d'une nouvelle identité graphique portée par un logo exprimant la richesse d'un territoire qui s'impose de plus en plus comme une destination touristique d'intérêt majeur.*



Le logo de  
la Boucle de la Moselle

S'appuyant sur un décor représentant le nord-est de la France et ses pays voisins, le fond du logo distille une couleur lumineuse, chaleureuse sensiblement plus dense sur la partie frontalière. Le mot « Boucle » adopte un vert symbolisant le milieu naturel alors qu'en dessous la rivière Moselle revêt logiquement du bleu. L'idée de parcours sous forme de circuit fermé est véhiculée par la volute introduisant le M (de Moselle) dont le graphisme en courbes traduit la douceur, la diversité et la complémentarité des paysages qui la jalonnent. Quant au e final, il se prolonge pour marquer la continuité de la rivière, dont le propre, ainsi constitué par cette boucle-étape, est d'être LE carrefour des axes fluviaux de l'Est européen.



Cathédrale Saint-Etienne / TOUL



Fort Aventure / BAINVILLE-SUR-MADON



La collection DAUM / NANCY



Brasserie Excelsior / NANCY



Place Stanislas / NANCY

# OPÉRATION SÉDUCTION



Le vin des Côtes de Toul



# 1 OPÉRATION SÉDUCTION

## ↳ Les acteurs du projet

*Avec 3% d'emplois liés au secteur du tourisme (contre 4,4% au niveau national), la Lorraine aujourd'hui encaissée entre la Champagne et l'Alsace dans une grande région à forte identité touristique, entend poursuivre son développement. La région dispose en effet de nombreux atouts et c'est dans la perspective de valoriser ses avantages que le projet de la Boucle de la Moselle s'inscrit. Renforcement des équipements et développement de nouvelles initiatives, telle est la dynamique envisagée pour mettre en valeur ce coin de France qui a tant pour plaire.*

*Elle représente un enjeu économique de taille par les retombées qu'elle induit. Sans compter les frais de location d'un bateau, un plaisancier dépense en effet en moyenne 31 € par jour et par personne, un cyclotouriste en itinérance 75 € et un camping-cauiste 30 €.*

Porteuses de cette nouvelle offre, les cinq communautés de communes géographiquement impactées et qui ont oeuvré à cet effet : la communauté de communes du Toulais, de Moselle et Madon, d'Hazelle-en-Haye et du Bassin de Pompey et Nancy métropole. Leurs actions complètent celles du Conseil Départemental de Meurthe-et-Moselle, du Conseil Régional, des Voies Navigables de France et de plusieurs associations locales. Trois organismes de tourisme soutiennent techniquement le dispositif : la Maison du tourisme en pays Terres de Lorraine, Nancy Tourisme et Evénements et le point d'accueil touristique du Bassin de Pompey (cf. encadré).

### TROIS INTERLOCUTEURS PRIVILÉGIÉS POUR LE PUBLIC

Organismes référents sur la Boucle de la Moselle, trois structures sont principalement à même de renseigner le public sur les différentes possibilités qu'offre le secteur.



Office de Tourisme de catégorie II, la Maison du tourisme en pays Terres de Lorraine couvre toute la partie sud-ouest meurthe-et-mosellane. Elle dispose de deux points d'accueil à Toul et sur la colline de Sion.

**web** [lepredenancy.fr](http://lepredenancy.fr)

### NANCY TOURISME ET ÉVÈNEMENTS\*

Nancy Tourisme et Evénements, office de tourisme classé en catégorie I, promeut, tant au niveau loisirs qu'affaires, les atouts des vingt communes de Nancy métropole.

**web** [nancy-tourisme.fr](http://nancy-tourisme.fr)

### Bassin de Pompey

Communauté de communes

L'accueil touristique du Bassin de Pompey, situé au cœur de la cité médiévale de Liverdun promeut le secteur nord de la Boucle de la Moselle.

**web** [tourisme.bassinpompey.fr](http://tourisme.bassinpompey.fr)

# 1 OPÉRATION SÉDUCTION

## ↳ Le vélo au cœur de l'offre

*Comme le démontrent les investissements réalisés spécifiquement autour de la thématique « cyclo-tourisme » par les collectivités ces dernières années ici et là au plan national, cette pratique qui emprunte à l'écologie ses vertus, a le vent en poupe. Et c'est en accord avec cette dynamique que les offices de tourisme se sont intéressés dans un premier temps aux parcours et aux services destinés à ce loisir pratiqué le plus souvent seul ou en famille.*



Une stratégie qui repose sur des éléments d'appréciation tangibles :

- 1 La France est la première destination mondiale en matière d'itinérance à vélo. La petite reine reste la deuxième activité sportive préférée des Français durant leurs vacances. (TNS-SOFRES pour le Ministère du Tourisme)
- 2 Dans une optique transfrontalière, il s'avère que les allemands, au même titre que les néerlandais, apprécient particulièrement le cyclotourisme d'itinérance (plus de 50% des touristes à vélo d'outre-Rhin sont des itinérants).
- 3 Le vélo est en effet porteur d'une image « verte ». Une « green attitude » encouragée que confirment de récentes études menées par Atout France révélant que le nombre de Tour Opérateurs proposant des séjours pour cyclotouristes augmente tous les ans en moyenne de 15%.

**web** [atout-france.fr](http://atout-france.fr)




Collégiale Saint-Gengoult / TOUL



Mine du Val de Fer / NEUVES-MAISONS



Fort du vieux canton / VILLEY-LE-SEC



Cathédrale Saint-Étienne / TOUL



VILLEY-SAINT-ETIENNE



Place Stanislas / NANCY



LIVERDUN




Madeleines de Liverdun



Côtes de Toul / BRULEY



# UN CONCENTRÉ DE LORRAINE



## 2 UN CONCENTRÉ DE LORRAINE

### ↳ *Un bâti d'exception*

*Mêlant univers urbain et zones naturelles, la Boucle de la Moselle constitue un cadre idéal pour développer des activités touristiques, tant sur l'eau qu'à terre. Une spécificité dont peu de régions françaises peuvent se targuer et qui constitue l'une des forces principales du territoire, véritable concentré des richesses que la Lorraine peut offrir.*

*De l'antiquité (avec la cité d'Affrique, le site gallo-romain de Ludres ou l'oppidum d'Aingeray) jusqu'au début du 20<sup>e</sup> siècle, la Boucle de la Moselle offre à découvrir un patrimoine bâti particulièrement riche, avec notamment des sites remarquables datant de l'époque médiévale ou du Siècle des Lumières, sans oublier le courant Art nouveau.*

### LA MOSELLE, RIVIÈRE « CAPTURÉE »

Il y a des milliers d'années, la Moselle s'écoulait alors parallèlement à la Meurthe (située à l'est) et se jetait dans la Meuse. Il y a environ 300 000 ans, un affluent de la Meurthe, le Terrouin, creuse son lit et recule sa source vers l'ouest. La Moselle-Meuse est alors « capturée » et se détourne de son tracé original pour rejoindre la Meurthe située une quarantaine de mètres plus bas. La Boucle de la Moselle actuelle est le nom donné à cette portion détournée qui entoure la ville de Nancy par l'ouest.

La Moselle et la Meurthe, assez proches et désormais d'altitude semblable, furent reliées à la fin du 19<sup>e</sup> siècle par un canal de jonction venant « boucler la boucle ».

**web** [vivrelespaysages.cg54.fr/les-paysages-et-l-eau,151.html](http://vivrelespaysages.cg54.fr/les-paysages-et-l-eau,151.html)



### LIVERDUN, UN ÉCRIN D'HISTOIRE EN BORD DE MOSELLE

Lovée dans une boucle de la Moselle, ancienne place forte médiévale du 12<sup>e</sup> siècle, résidence d'été des évêques au 18<sup>e</sup> siècle, Liverdun est marquée par son histoire. Elle offre au regard de nombreux sites de toute beauté, notamment d'anciennes maisons de vigneron, mais aussi des demeures de style Renaissance ou Art nouveau et un château datant du 19<sup>e</sup> siècle. Chaque année en mai, la ville accueille une fête médiévale.

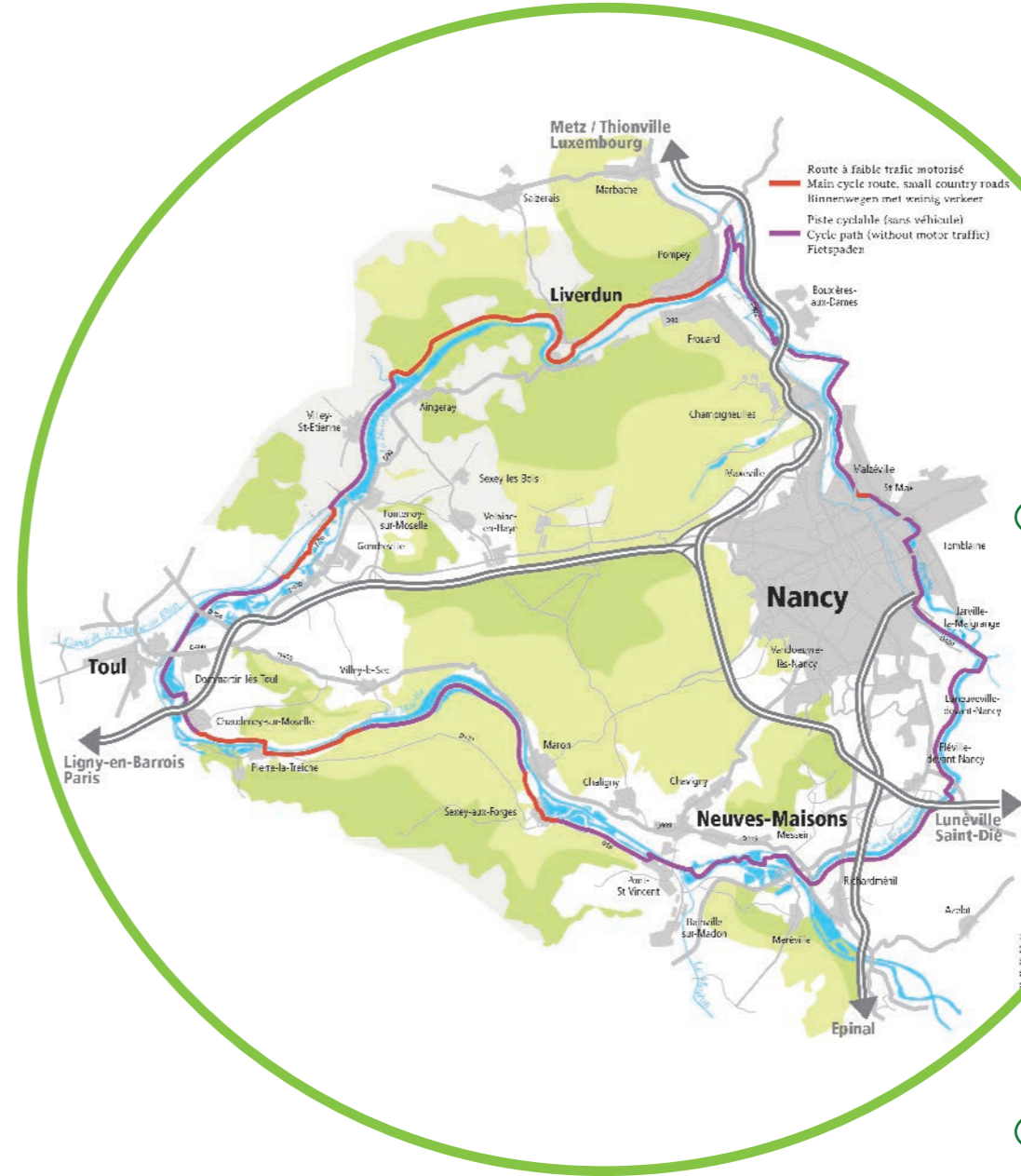
**web** [tourisme.bassinpompey.fr](http://tourisme.bassinpompey.fr)



### NANCY ET SES JOYAUX ARCHITECTURAUX

Cité ducale, Nancy est connue pour son patrimoine exceptionnel : son ensemble 18<sup>e</sup> inscrit au patrimoine mondial de l'Humanité par l'UNESCO (formé de la place Stanislas, la place de la Carrière et la place d'Alliance), sa vieille ville médiévale et sa ville neuve (Renaissance et 17<sup>e</sup> siècle). Nancy est aussi le berceau de l'Art nouveau en France et abrite de superbes demeures Ecole de Nancy, notamment dans le quartier de Saurupt.

**web** [nancy-tourisme.fr](http://nancy-tourisme.fr)



### CATHÉDRALE DE TOUL, GOTHIQUE ET FLAMBOYANTE

Construite à partir de 1221 et achevée vers 1500, de plan roman et de construction gothique, la cathédrale de Toul offre au regard une façade flamboyante. Son cloître - l'un des plus grands de France - a été construit aux 13<sup>e</sup> et 14<sup>e</sup> siècles. Récemment restaurée, Saint-Etienne de Toul est l'une des deux cathédrales du diocèse avec Nancy. Dans ses hauteurs nichent de magnifiques gargouilles que le son et lumière prévu chaque été permet de mieux découvrir.

**web** [leprede Nancy.fr](http://leprede Nancy.fr)



### VILLEY-SAINT-ETIENNE, UN DES PLUS BEAUX VILLAGES LORRAINS

Membre de l'Association des plus beaux villages lorrains, Villey-Saint-Etienne œuvre pour la valorisation du patrimoine régional. Le site, qui voit le Terrouin confluer avec sa cousine Moselle, propose des sentiers de randonnées et balades à thèmes, ainsi que plusieurs itinéraires révélant un patrimoine militaire méconnu, construit en 1887 et 1914 dans les forêts environnantes. Le village offre par ailleurs un superbe point de vue depuis son jardin Renaissance.

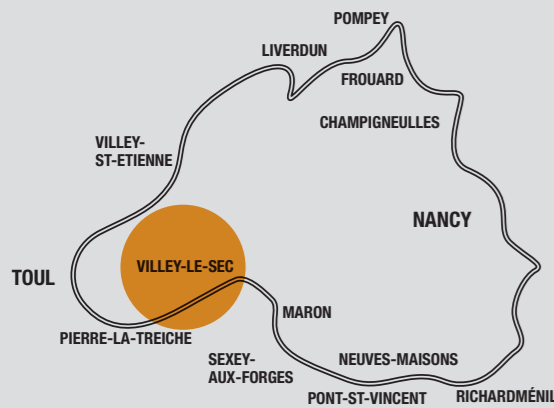
**web** [leprede Nancy.fr](http://leprede Nancy.fr)



## 2 UN CONCENTRÉ DE LORRAINE

### ↳ Places fortes, un patrimoine commun

En cette période de célébration du centenaire de la Grande Guerre, les places fortes en nombre constituent un patrimoine commun à tous les secteurs de la Boucle de la Moselle. Plusieurs sites remontant à cette époque sont ainsi accessibles aux touristes : Toul (plateforme centrale qui alimentait les bastions alentours), les forts de Villey-le-Sec, Pont-Saint-Vincent et Villey-Saint-Etienne (fort du Vieux Canton) et la batterie de l'Éperon à Frouard. Non loin de la Boucle de la Moselle, le secteur du Grand Couronné près de Nancy (théâtre des premières batailles qui se sont déroulées en 1914) abrite un mémorial situé sur la colline de Léomont.



### VILLEY-LE-SEC, ARCHÉTYPE DU VILLAGE DÉFENSIF

Partie intégrante du système défensif Séré de Rivières - construit le long des frontières françaises après 1870 - le fort de Villey-le-Sec appartient à l'un des plus importants systèmes de fortification jamais bâtis. Protégeant la place forte de Toul, il est doté d'une enceinte embrassant les habitations. Seul village fortifié datant de la fin du 19<sup>e</sup> siècle, ses tourelles de tir sont encore fonctionnelles. Un petit train propose de faire le tour du site.

[web lepreedenancy.fr](http://lepreedenancy.fr)



## 2 UN CONCENTRÉ DE LORRAINE

### ↳ Terres gourmandes

La Lorraine est une terre de gourmandises qui marquent les papilles, une réputation que la Boucle de la Moselle se fait un plaisir d'honorer. Réputé pour ses bergamotes, macarons, mirabelles, le secteur est aussi connu pour ses vins et ses madeleines.



### LES VINS DU TOULOIS : ROUGE, BLANC OU GRIS

Très appréciés des ducs de Lorraine et des Evêques de Toul, les vins du toulinois sont produits depuis l'Antiquité. C'est toutefois au 19<sup>e</sup> siècle que le vignoble atteint son apogée, avant d'être victime du phylloxéra et des conflits de la Grande Guerre. Aujourd'hui, l'appellation a retrouvé sa superbe grâce au travail des producteurs locaux. Elle est répartie sur huit villages à l'ouest de Toul et signe des vins gris, rouges et blancs issus des cépages Gamay, Pinot noir et Auxerrois. Un label AOC qui rend fiers les Tulois.

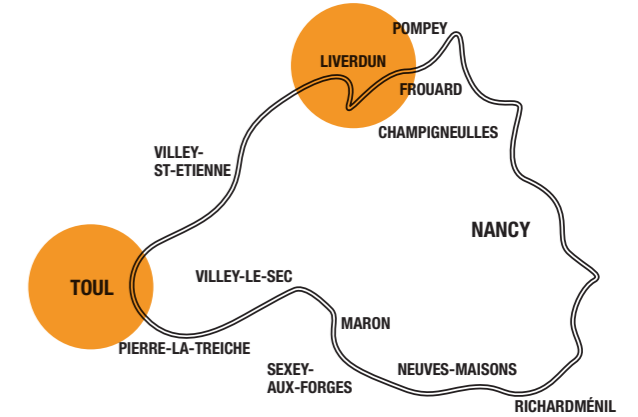
[web lepreedenancy.fr](http://lepreedenancy.fr)



### MADELEINE DE LIVERDUN, PETITE GOURMANDISE D'AUTREFOIS

Si chères au cœur de Marcel Proust et véritables monuments du patrimoine lorrain, les madeleines de Liverdun, qui selon la légende tiennent leur forme d'un hommage rendu aux pèlerins de Compostelle, perpétuent une tradition de biscuiterie datant du début du 20<sup>e</sup> siècle et dont la recette unique fut inventée par le boulanger Joseph Rouvenacht, aidé de son mitron Marcel Chenel. A cette époque, la savoureuse petite coquille est la coqueluche des Nancéiens en villégiature sur les bords de la Moselle. Depuis, la méthode de fabrication, perpétuée par la famille Chenel, est restée identique. Seule une déclinaison à la mirabelle a fait son apparition.

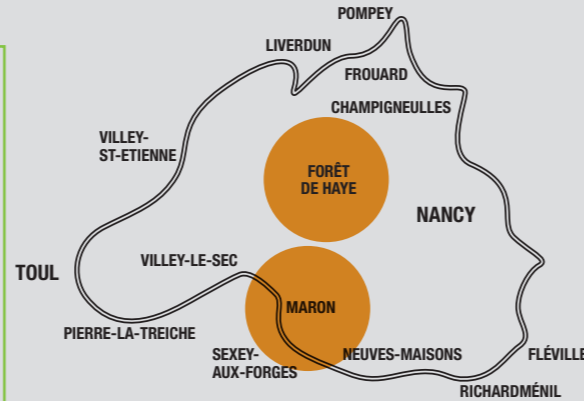
[web enpassantparalorraine.fr](http://enpassantparalorraine.fr)



## 2 UN CONCENTRÉ DE LORRAINE

### ↳ Une nature préservée

La Boucle de la Moselle regorge de milieux naturels préservés dont beaucoup font l'objet d'un classement ZNIEFF (Zone Naturelle d'Intérêt Écologique, Faunistique et Floristique). C'est ainsi le cas de plusieurs secteurs du massif de Haye (cf. ci-après), de la prairie du Terrouin à Villey-Saint-Étienne (réputée pour ses orchidées), des gîtes à chiroptères (chauves-souris) de Pierre-la-Treiche et Villey-le-Sec ou de la pelouse calcicole de Sexey-aux-Forges (classé Natura 2000 comme le vallon de Bellefontaine à Champigneulle). Quatre espaces naturels sont également inscrits ou classés. Ils sont situés à Liverdun (paysages remarquables), Fléville-devant-Nancy (le château, son parc et le vallon nord), Varangéville (le vallon de la Roanne et ses anciennes salines) et Champigneulle (le château du bas et une partie de son parc).



#### FORÊT DE HAYE, LE VERT VOUS VA SI BIEN

Située à l'ouest de Nancy, la forêt de Haye couvre 8000 hectares et abrite un parc de loisirs d'une superficie de 200 hectares proposant des équipements sportifs ou destinés à la détente. Centre équestre, aires de jeux, tennis, paintball, restauration, parcours de balades... les possibilités ne manquent pas. Une voie verte vous conduira de la Moselle au départ d'Aingeray vers le cœur de la Forêt de Haye et sa zone de loisirs à Velaines-en-Haye.

[web parcdeloisirs-haye.com](http://parcdeloisirs-haye.com)



#### MARON, À LA CROISÉE DES BALADES

Situé sur une ouverture de la vallée de la Moselle, le village de Maron abrite de vieilles demeures de vigneron et une ancienne ferme Lorraine du 18<sup>e</sup> siècle restaurée. Non loin de là, l'ancienne carrière de la Grande Goutte est devenu un site d'escalade réputé. Village lorrain typique, Maron c'est aussi de nombreuses idées d'escapades : promenade en forêt et bord de Moselle jusqu'à Sexey-aux-Forges, randonnée à vélo le long de la rivière jusqu'à Pierre-la-Treiche avec découverte des grottes creusées par la rivière...

[web cc-mosellemadon.fr](http://cc-mosellemadon.fr)

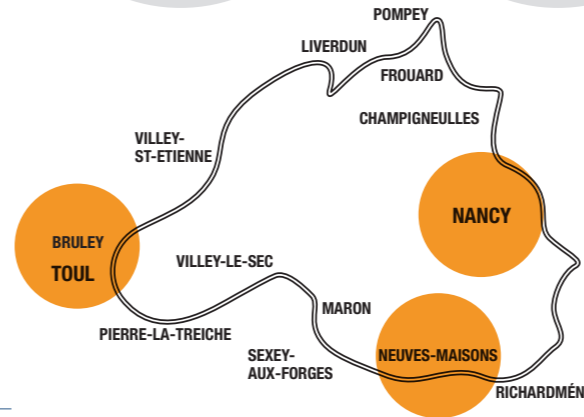
Détail des zones protégées sur [carmen.naturefrance.fr](http://carmen.naturefrance.fr)

## 2 UN CONCENTRÉ DE LORRAINE

### ↳ Mémoire minière

Le carreau du Val-de-Fer, dont les entrées sont situées à Neuves-Maisons, est un ensemble dédié au patrimoine minier. Il offre une vue imprenable sur la colline de Sion. Sa visite comprend la découverte d'un promontoire dominant la vallée de la Moselle, d'un accumulateur à minerai des années 1930 et d'une galerie-musée retraçant les conditions de travail de la fin du 19<sup>e</sup> siècle. Promenade libre avec tables d'orientation ou visite guidée par des mineurs retraités (ouverte uniquement aux groupes sur demande auprès de la Maison du tourisme en pays terres de Lorraine).

[web leprede Nancy.fr](http://leprede Nancy.fr)



### TROIS PARCOURS THÉMATIQUES

Les itinéraires à thème complémentaires au parcours de la Boucle de la Moselle constituent l'une des lignes fortes de l'offre touristique du secteur. Parmi les plus emblématiques d'entre eux figure le parcours Art nouveau qui conduit le public à la rencontre des trésors de l'Ecole de Nancy sur le territoire du Grand Nancy :

Villa Majorelle, CCI de Meurthe-et-Moselle, brasserie Excelsior, villa Bergeret, Musée de l'Ecole de Nancy, etc.

[web nancy-tourisme.info/art-nouveau](http://nancy-tourisme.info/art-nouveau)

Du côté du Toulais c'est le vin qui est mis à l'honneur avec la route touristique des côtes de Toul qui vous invite à découvrir les vins AOC du secteur en gris, rouges et blancs.

[web leprede Nancy.fr/nous-decouvrir/la-route-touristique-des-cotes-de-toul.html](http://leprede Nancy.fr/nous-decouvrir/la-route-touristique-des-cotes-de-toul.html)



Enfin, le chemin des traces propose quant à lui une promenade sur les pas de ceux qui ont travaillé dans le milieu sidérurgique dans le bassin de Neuves-Maisons.

[web cc-mosellemadon.fr/page/l-histoire-du-fer](http://cc-mosellemadon.fr/page/l-histoire-du-fer)





Place Stanislas / NANCY



LA PETITE REINE,  
UNE AUTRE IDÉE  
DU TOURISME FAMILIAL



MARON



### 3 LA PETITE REINE, UNE AUTRE IDÉE DU TOURISME FAMILIAL

#### ↳ À la croisée des grands itinéraires... et des pratiques

*Découvrir de superbes paysages tout en profitant des avantages du vélo - moyen de transport vert par excellence, économique et revitalisant - tend à devenir un « idéal » touristique auquel de plus en plus de personnes aspirent. Outre l'environnement naturel qu'elle offre, La Boucle de la Moselle propose un cadre de pratique parfaitement adapté aux capacités des petits et des grands.*

#### LA VÉLOROUTE CHARLES LE TÉMÉRAIRE

Itinéraire cyclable transfrontalier, cette véloroute permet de relier les Flandres à la Bourgogne en suivant les traces du célèbre duc Charles le Téméraire défait à Nancy en 1477 par René II de Lorraine. Elle passe par la Wallonie, le Luxembourg, la Lorraine, la Franche-Comté et longe les rives de la Saône et de la Moselle, offrant de nombreux aménagements pour les cyclistes.

**web** [veloroute-charles-le-temeraire.fr](http://veloroute-charles-le-temeraire.fr)



Par son intermodalité - train, réseau routier, fleuve - la Boucle de la Moselle favorise également la mixité des pratiques et permet de coupler le cyclotourisme de loisirs (préférés au sportif par 90% des personnes) à d'autres activités sur l'eau ou sur terre. Dotée de circuits vélo courts de 30 et 60 km, elle constitue à la fois une idée étape originale lors d'un périple plus long (en Lorraine les trains régionaux accueillent gratuitement les vélos) et une belle opportunité de balade dominicale au bord de l'eau. Pour les « cyclo-démunis », il est possible de louer sur place en profitant des services de la Maison du vélo ou de certains campings (cf. encadré).

#### LA MAISON DU VÉLO



La Maison du vélo, structure publique du Grand Nancy (labellisé « Ville et territoire vélo-touristiques ») a pour vocation de promouvoir la pratique cycliste et dispose d'une flotte de location conséquente, dont des bicyclettes à assistance électrique. Elle propose également plusieurs animations, un centre de documentation, une salle d'exposition, un atelier de réparation, une station de lavage et de gonflage, etc.

**web** [grand-nancy.org/MaisonduVelo](http://grand-nancy.org/MaisonduVelo)

### 3 LA PETITE REINE, UNE AUTRE IDÉE DU TOURISME FAMILIAL

#### ↳ Une pratique familiale sécurisée

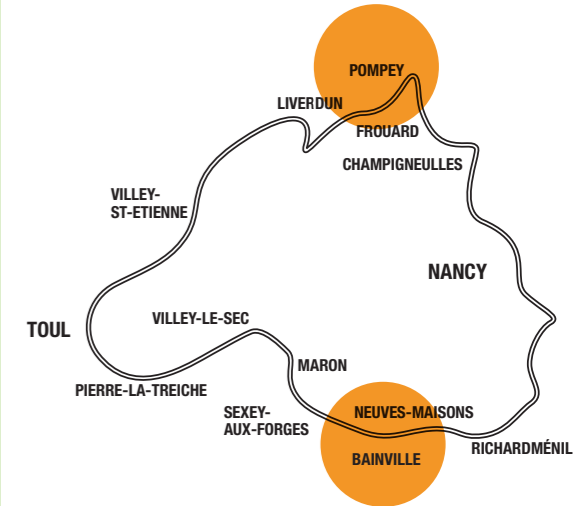
*S'inscrivant de manière complémentaire aux grands itinéraires européens, la Boucle de la Moselle développe une offre cyclo avant tout familiale, accessible à tous et réunissant les atouts propres aux berges fluviales : pistes à plat et sécurisées, circuit en boucle évitant les soucis logistiques, etc. Ses rives ont été dotées d'aménagements adéquats : création de passerelles, densification du réseau de voies cyclables, signalisation, etc. Les circuits bénéficient par ailleurs du label « Accueil Vélo » (cf. encadré) qui engage les professionnels à proposer un accueil adapté aux cyclotouristes. Enfin des animations dédiées sont régulièrement organisées comme le Vélo Gourmand, une forme inédite d'évènement qui associe balade de 20 km sur pistes - entre la maison forte de Villey-Saint-Étienne, le fort du Vieux Canton et l'espace naturel du Terrouin - et étapes repas pour découvrir les produits du terroir (chaque année en juin).*

#### « ACCUEIL VÉLO » LABEL DÉDIÉ AUX CYCLISTES



Reconnaisable à son logo représentant un cycliste blanc sur fond vert, « Accueil Vélo » est une marque nationale qui garantit un accueil et des services de qualité le long des itinéraires cyclables avec l'assurance de disposer d'équipements et services adaptés : abri à vélos sécurisé, kit de réparation, transfert de bagages, lavage et séchage du linge, location de vélos et accessoires, etc.

En partenariat avec de Conseil Départemental/Meurthe-et-Moselle Tourisme



Autre attrait familial du secteur, celui de pouvoir accéder à deux parcs d'activités sportives : Fort Aventure, ancien fort du 19<sup>e</sup> siècle et lieu d'entraînement des commandos reconverti en centre de loisirs déclinant saut à l'élastique, tyrolienne, parcours d'obstacles (y compris pour les plus jeunes), etc. ; et France Aventures à Pompey qui propose notamment 6 parcours acrobatiques en hauteur.

**web** [fort-aventure.fr](http://fort-aventure.fr)  
[france-aventures.com/fr/nos-parc-fr/nancy](http://france-aventures.com/fr/nos-parc-fr/nancy)

### 3 LA PETITE REINE, UNE AUTRE IDÉE DU TOURISME FAMILIAL

#### ↳ Week-end et courts séjours à vélo

Travaillant autour d'une offre mutualisée, la Boucle de la Moselle propose d'ores et déjà plusieurs forfaits « vélos » : une première amorce de commercialisation déclinée autour de trois produits touristiques associant hébergement, petit déjeuner, transport de bagages, accueil viticole sur les côtes de Toul et découverte du patrimoine UNESCO nancéien. Ces forfaits sont personnalisables sur demande auprès de la Maison du tourisme en pays terres de Lorraine ou de Nancy Tourisme et Evénements.

Séjour  
**Cyclo-Campings**  
69\*

Séjour  
**Cyclo-Hôtels**  
99\*

Séjour  
**Chambres d'hôtes**  
109\*

\* Prix à partir de, par pers. dans le cadre d'un séjour en itinérance pour 2 personnes

- Le tarif\* proposé comprend :
- Hébergement avec petit déjeuner
  - Dégustation de vins des Côtes de Toul
  - Dégustation de madeines de Liverdun
  - Visite guidée de Nancy
- Option : transport de bagages, location de vélos




Port de France / TOUL



VILLEY-SAINT-ETIENNE



Port St Georges / NANCY



# ENTRE PLAISANCE ET PLAISIR



Port de France / TOUL

## 4 ENTRE PLAISANCE ET PLAISIR

*Proposant un circuit d'excursion évitant aux plaisanciers de « rebrousser rivière » et donc de repasser par les mêmes endroits à l'aller et au retour, la Boucle de la Moselle compte plusieurs haltes adaptées au tourisme fluvial, services compris.*

Héritière d'un passé de construction de péniches et de batellerie, l'activité fluviale est intrinsèquement liée à l'histoire du secteur qui embrasse une dimension touristique au début des années 1960, avant un essor plus marqué à partir de 1980. Aujourd'hui, la Boucle de la Moselle compte près de 300 000 plaisanciers annuels (dont plus des deux-tiers étrangers, notamment grâce à sa proximité avec la partie sud de la Meuse fréquentée par les plaisanciers néerlandais). Elle profite de la présence de 6 enseignes et 8 bases de location de bateaux concentrées dans le département de la Moselle, dont la société Navig'France (basée à Lagarde) qui loue environ 700 bateaux sans permis par an et propose des forfaits sur une semaine permettant de parcourir la Moselle et sa boucle aller/retour.

La zone compte également trois ports fluviaux - offrant des services d'eau et d'électricité - situés à Nancy, Toul (qui accueille 5000 nuitées annuelles) et Richardménil, mais également des haltes à Pompey, Champigneulle, Frouard, Liverdun, Villey-Saint-Etienne et Maron. Les ports de Toul et Nancy sont détenteurs du label « Pavillon Bleu » (cf. encadré) et donnent un accès direct au cœur de ville avec tous les services annexes (restaurants, etc.).

**web** [navigrance.com](http://navigrance.com)



### LE LABEL « PAVILLON BLEU »



Créé par l'office français de la Fondation pour l'Education à l'Environnement en Europe en 1985, le « Pavillon Bleu » valorise les communes et les ports de plaisance qui mènent de façon permanente une politique de développement touristique durable. Aujourd'hui présent dans 48 pays sur tous les continents, le « Pavillon Bleu » est garant d'une bonne qualité environnementale. Les ports de plaisance labellisés sont des lieux où la protection de l'environnement et du milieu marin est une priorité. Les plaisanciers ont accès à des aires de carénages sans rejets dans le milieu naturel, des systèmes de récupération des eaux usées de bateaux, mais aussi à des zones de récupération des déchets spéciaux, etc.

**web** [pavillonbleu.org](http://pavillonbleu.org)



## 4 ENTRE PLAISANCE ET PLAISIR



### PORT DE NANCY SAINT-GEORGES, LA VIE EN BLEU

Le port de Nancy Saint-Georges est un port de plaisance qui accueille chaque année près de 1500 bateaux. Détenteur du label « Pavillon Bleu » depuis plus de 10 ans, mais aussi lauréat du trophée Escale - qui récompense les efforts et investissements réalisés - en 2013, il décline de nombreux aménagements et donne un accès direct à la ville. Plusieurs services sont disponibles à proximité : location de vélos, piscine, cyber espaces, parcours de balade, emplacements de camping-cars...

**web** [nancy-tourisme.fr/decouvrir/tourisme-fluvial/](http://nancy-tourisme.fr/decouvrir/tourisme-fluvial/)

### Navigation... mais pas seulement

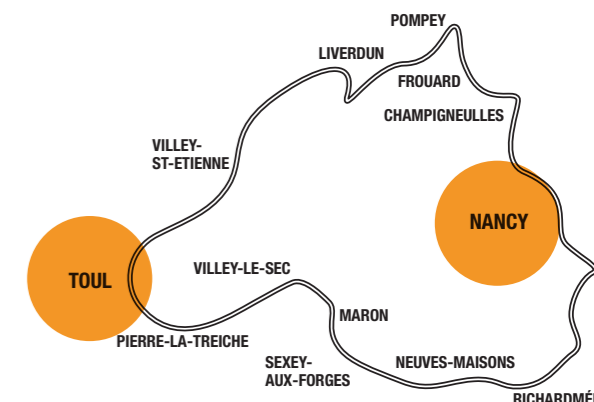
*Outre la navigation de plaisance, la Boucle de la Moselle dispose d'infrastructures proposant d'autres activités au fil de l'eau, que ce soit sur la Moselle sauvage ou canalisée. C'est ainsi le cas des clubs de canoë-kayak de Toul et Nancy-Tomblaine (sous condition d'adhésion) mais aussi de Neuves-Maisons (activité pratiquée librement, sur réservation). A Messein, une base de loisirs située dans une ancienne gravière transformée en plan d'eau permet de pratiquer la voile, le vélo, la pêche, le pédalo, et propose des animations multisports à la journée.*



### PORT DE TOUL, LE GRAND-EST VOUS TEND LES BRAS

Le « Port de France » de Toul est un port de plaisance constituant une base de départ idéale pour rayonner dans la région. Il permet de gagner les grandes métropoles de l'est de la France, comme Strasbourg ou Metz, et offre de nombreuses connexions avec les circuits pédestres et cyclistes du secteur (notamment la ceinture verte de Toul), mais aussi avec les monuments et édifices religieux alentours. Le port est un site superbe implanté au cœur de fortifications signées Vauban.

**web** [toul.fr](http://toul.fr)





CAMPING-CAR  
PLUS PAISIBLE SERA  
LA HALTE



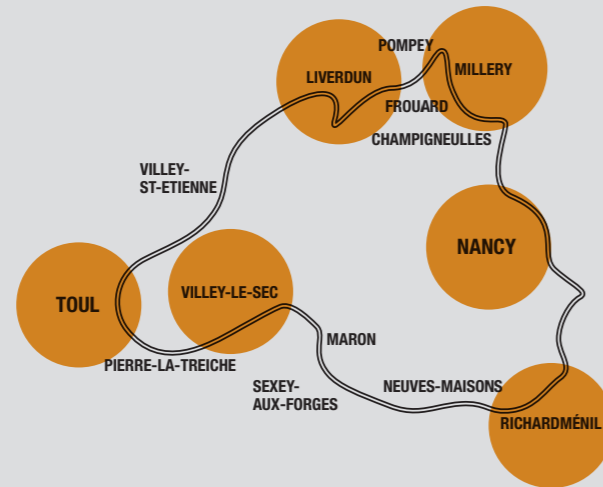
## 5 CAMPING-CARS : PLUS PAISIBLE SERA LA HALTE

*Selon un rapport du Conseil national du tourisme français datant de 2008, le parc des camping-cars en France est estimé à 200 000 unités, représentant presque un tiers du parc européen. Les Français, avec les Allemands et les Italiens, sont les principaux consommateurs européens de camping-cars (3/4 du marché européen) et la Boucle de la Moselle propose différents services pour les accueillir.*

La destination dispose ainsi de 6 aires dédiées, réparties uniformément sur l'ensemble de l'itinéraire, à environ 15 km de distance les unes des autres :

Nancy : **21 emplacements**  
 Liverdun : **5 emplacements**  
 Toul : **9 emplacements**  
 Villey-le-Sec : **camping**  
 Millery : **10 emplacements**  
 Richardménénil : **5 emplacements**

Les aires de Liverdun et Villey-le-Sec sont rattachées à des campings. Seules les aires de Toul et Nancy sont ouvertes toute l'année. La Boucle de la Moselle compte par ailleurs des haltes originales pour les itinérants en camping-cars, notamment au domaine de l'Ambrosie qui exploite 7 ha de vignes près de Toul et est détenteur du label « France Passion », tout comme le village de Bruley où se trouve une partie du domaine.



### LE LABEL « FRANCE PASSION »

« France Passion » est un label associant 1850 vignerons, producteurs fermiers, artisans, fermes-auberges (etc.) proposant aux camping-caristes des lieux de halte et évitant les soucis liés au stationnement nocturne dans les campagnes.



## 5 RANDONNÉE URBAINE, RANDONNÉE TERROIR

### ↳ Sur terre ou... sous terre

*La Boucle de la Moselle et ses environs regorgent de circuits de randonnées. On dénombre ainsi sur le pays terres de Lorraine une demi-douzaine de clubs de randonnée pédestre : Sentiers de la mirabelle, Sentiers de la Linotte, Sentiers des Deuilles, Randonneurs du Saintois, Randonnées toulouses et Regroupement des associations de randonneurs de la CCMM (communauté de communes Moselle et Madon). Le Grand Naney compte également de nombreuses structures comme le Club alpin français de Naney, Aïr pas, Sac au dos et Lorraine rando. A noter enfin Randonnées pédestres liverdunoises dans le bassin de Pompey, centre actif de la randonnée dont la région est sillonnée par plusieurs parcours significatifs autour de Champigneulle, Frouard ou Liverdun.*

Pour découvrir la Boucle de la Moselle à pied : cartes et GPS bien sûr, mais aussi des topoguides (ou guides de randonnées regroupant l'offre d'un territoire) comme celui conçu par la communauté de communes Moselle et Madon, en lien avec les associations locales. Le Toulous dispose également d'un topoguide axé sur la découverte du vignoble alors que, dans un registre citoyen, Nancy décline de nombreux circuits sous la forme de visites guidées ou libres dévoilant les richesses architecturale et patrimoniale de la cité ducale : Art nouveau, Art Déco, ville-vieille, ensemble UNESCO, parcs et jardins, etc. Jouant la carte du dépaysement, la commune de Pierre-la-Treiche propose quant à elle des parcours spéléologiques avec 39 grottes répertoriées, accessibles avec l'autorisation du Comité départemental de spéléologie de Meurthe-et-Moselle. Des escapades souterraines qui s'ouvrent également au public par le biais des balades en intérieur de la mine du Val de Fer (réservées aux groupes), structure qui dispose également de circuits en extérieur balisés.

### LA BOUCLE DE LA MOSELLE SUR LA ROUTE ALLEMANDE DE COMPOSTELLE

Parmi les neuf voies européennes menant à Saint-Jacques de Compostelle, quatre passent par la France pour n'en former plus qu'une seule en Espagne. A partir de l'Allemagne, en provenance de Pologne, un des itinéraires gagne Toul, Villey-Saint-Etienne et Liverdun. Il accueille notamment des pèlerins venus d'Alsace (via Saint-Nicolas-de-Port) désireux d'emprunter les chemins de Bourgogne. Les hospitaliers toulous ne manqueront pas d'indiquer aux marcheurs la très belle cathédrale gothique.



Place Stanislas / NANCY



Mine du Val de Fer / NEUVES-MAISONS

## UN AVENIR TOURISTIQUE PROMETTEUR

*Forte de ses nombreuses possibilités, la Boucle de la Moselle est une destination en pleine expansion. A l'heure actuelle, si l'offre met particulièrement en avant le cyclotourisme, elle est aussi caractérisée par une mutualisation des actions et un enthousiasme marqué des professionnels. C'est ainsi par exemple que Navig-France ouvre ses portes aux offices de tourisme pour améliorer les services rendus aux plaisanciers et que les campings investissent dans la location de vélos ou l'achat de tentes pour cyclotouristes.*

*Parmi les développements futurs, une réflexion est notamment menée sur l'oenotourisme, une pratique qui connaît un succès croissant (100% des offres cyclotouristiques en France intègrent cette dimension) et pour laquelle notre région dispose d'arguments solides. Sans égaler l'aura*

*de la Champagne ou de l'Alsace, il est manifeste que les Côtes de Toul ont parcouru un chemin considérable depuis quelques années. Ils justifient la mise en place d'une offre dédiée, offre qui peut d'ailleurs s'étendre jusqu'aux Côtes de Moselle aux crus reconnus. Actuellement, plusieurs produits touristiques autour du vin (et de l'eau de vie de mirabelle) sont accessibles (parcours thématique, forfait, etc.), le souhait est donc d'en développer d'autres.*

*A plus long terme, il est également envisagé davantage de pistes cyclables et un lieu de halte supplémentaire pour la navigation de plaisance dans le bassin de Pompey. De nouveaux atouts qui s'inscrivent dans les projets de développement touristique à l'échelle du futur pôle métropolitain autour de Naney métropole.*

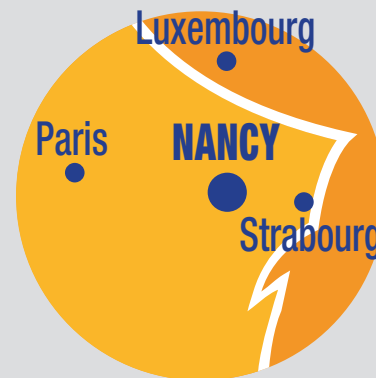


Boucle de la Moselle / LIVERDUN



# CONTACTS

[www.boucledelamoselle.fr](http://www.boucledelamoselle.fr)



## ACCUEIL & SÉJOURS



### MAISON DU TOURISME EN PAYS TERRES DE LORRAINE

Tourisme dans le Tulois et le Saintois  
Antenne de Toul-Cathédrale

1 place Charles de Gaulle  
54200 Toul

Tél. +33 (0)3 83 64 90 64

[web leprede Nancy.fr](http://web.leprede Nancy.fr)

### NANCY TOURISME ET ÉVÈNEMENTS\*

#### NANCY TOURISME ET ÉVÈNEMENTS

Office de Tourisme de Nancy

Place Stanislas  
54000 Nancy

Tél. +33 (0)3 83 35 22 41

[web nancy-tourisme.fr](http://web.nancy-tourisme.fr)  
[nancy-tourisme.info](http://nancy-tourisme.info)

## ACCUEIL

### Bassin de Pompey

Communauté de communes

#### POINT D'ACCUEIL TOURISTIQUE DU BASSIN DE POMPEY

1 place d'Armes  
54460 Liverdun (Cité médiévale)

Tél. +33 (0)3 83 24 40 40

[web tourisme.bassinpompey.fr](http://web.tourisme.bassinpompey.fr)

